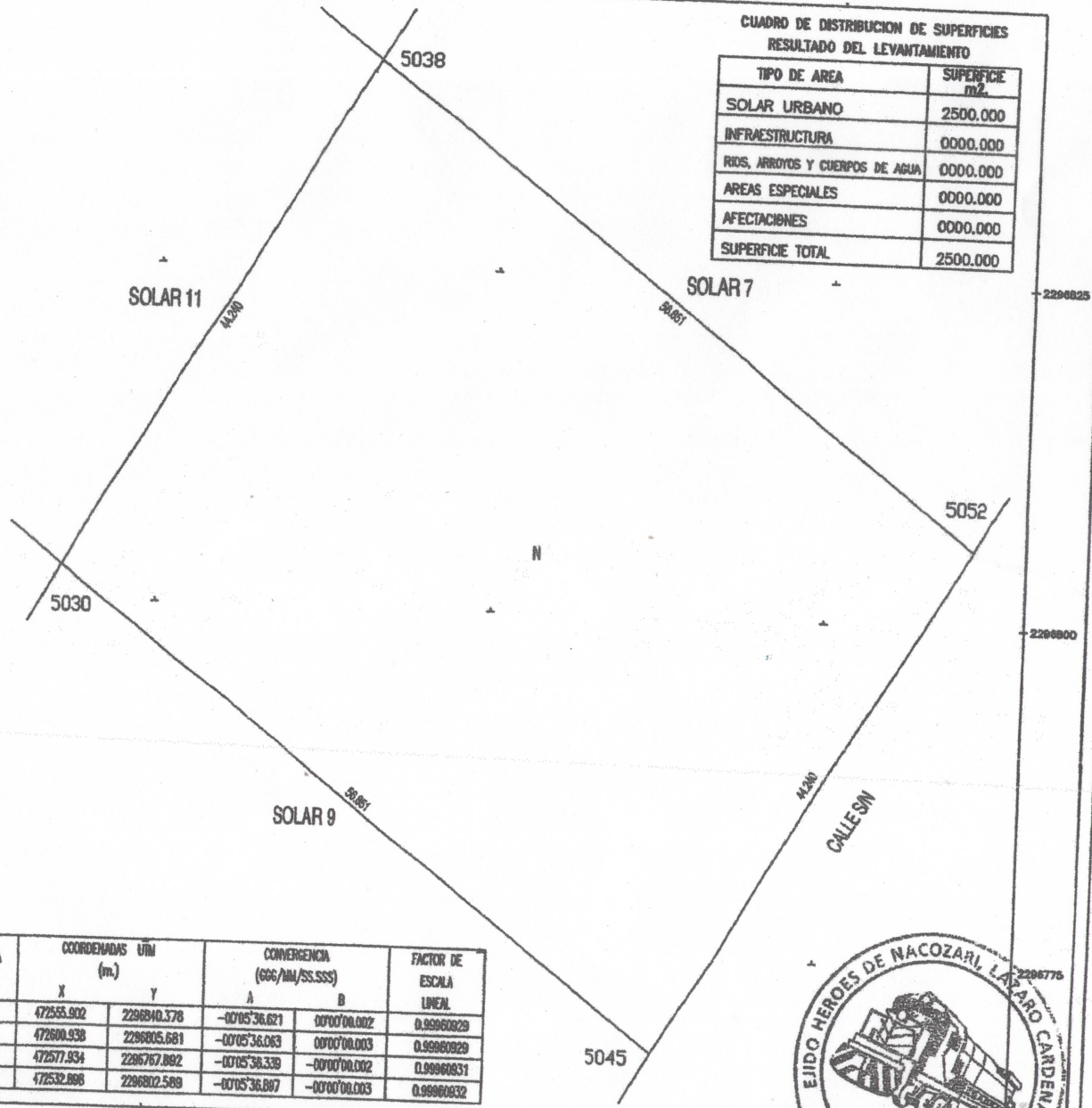
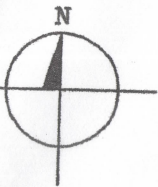


472515

472540

472565

472590



**CUADRO DE DISTRIBUCION DE SUPERFICIES
RESULTADO DEL LEVANTAMIENTO**

TIPO DE AREA	SUPERFICIE m ²
SOLAR URBANO	2500.000
INFRAESTRUCTURA	0000.000
RIOS, ARROYOS Y CUERPOS DE AGUA	0000.000
AREAS ESPECIALES	0000.000
AFECTACIONES	0000.000
SUPERFICIE TOTAL	2500.000



RAN
REGISTRO AGRARIO NACIONAL
ORGANO RECONOCIDO DE LA SECRETARIA DE DESARROLLO AGRARIO, TERRITORIAL Y URBANO

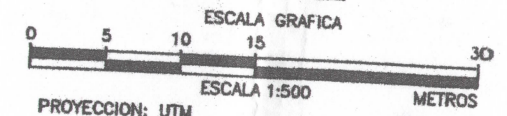
TIPO DE PREDIO: SOLAR URBANO

CLAVE UNICA CATASTRAL:
IDENTIFICACION GEOGRAFICA

ESTADO	QUINTANA ROO	CLAVE	23
MUNICIPIO	LAZARO CARDENAS		007
EJIDO	HEROES DE NACOZARI		010
POLIGONO	HEROES DE NACOZARI		1/1
LOCALIDAD			0011
ZONA			1
MANZANA			103
SOLAR URBANO			B

TITULAR: MARIA MAGDALENA CHAN CANUL
UBICACION SEGUN RESOLUCION PRESIDENCIAL
ESTADO: QUINTANA ROO
MUNICIPIO: LAZARO CARDENAS

- LIMITES**
- INTERNACIONAL
 - - - ESTATAL
 - - - MUNICIPAL
 - - - EJIDAL O COMUNAL
 - - - ASENTAMIENTO HUMANO
 - - - MANZANA
 - - - SOLAR URBANO
- CLAVES**
- 1-9999 SOLAR COLINDANTE
 - VIAS DE COMUNICACION
 - CARRETERA PAVIMENTADA
 - - - TERRACERIA
 - - - BRECHA
 - ++++ FERROCARRIL
 - ==== PUENTE
- VERTICES PERIMETRALES DEL SOLAR**
- △ GEODESICO TRADICIONAL
 - CONTROL AZIMUTAL (GPS)
 - ESTACION TOTAL O GPS
 - △ FOTOIDENTIFICADO
 - I-N NUMERO DE VERTICE
 - LINEAS DE CONDUCCION
 - EL --- ELECTRICA
 - CONDUCTO SUPERFICIAL
 - CONDUCTO SUBTERRANEO
- HIDROGRAFIA**
- LAGUNA
 - RIO, ARROYO
 - PRESA
 - BORDO
 - CANAL
 - DEPOSITO DE AGUA
 - POZO
 - SERVICIOS
 - ESCUELA
 - IGLESIA
 - ASISTENCIA MEDICA
 - PALACIO MUNICIPAL
 - PLAZA O JARDIN
 - TL CASETA TELEFONICA RURAL
 - MERCADO
 - C TIENDA RURAL CONASUPO
 - CAMPO DEPORTIVO
 - CEMENTERIO



PROYECCION: UTM
FECHA DE ELABORACION: ABRIL DE 2015
ZONA : 16

RESPONSABLE DE LA ELABORACION
[Signature]
ING. MARCO ANTONIO RUBIO OROZCO
USO ACTUAL DEL SUELO
N HABITACIONAL



V.	AZIMUT (GCG/MM/SS.SSS)	DISTANCIA (m.)	COORDENADAS UTM (m.)		CONVERGENCIA (GCG/MM/SS.SSS)		FACTOR DE ESCALA LINEAL
			X	Y	A	B	
052	127°36'42.152"	56.851	472555.902	2296840.378	-00°05'36.621	00°07'00.002	0.99960829
045	211°19'51.043"	44.240	472680.938	2296805.681	-00°05'36.083	00°07'00.003	0.99960929
030	307°36'42.152"	56.851	472577.934	2296767.882	-00°05'36.338	-00°07'00.002	0.99960831
038	031°19'51.043"	44.240	472532.886	2296802.589	-00°05'36.887	-00°07'00.003	0.99960832

472515m. X

472540

472565

472590