



RAN
REGISTRO AGRARIO NACIONAL

GRANDE DESCENTRADO DE LA SECRETARIA DE DESARROLLO AGRARIO, TERRITORIAL Y URBANO


TIPO DE PREDIO: SOLAR URBANO

CLAVE UNICA CATASTRAL:
IDENTIFICACION GEOGRAFICA

ESTADO	QUINTANA ROO	CLAVE	23
MUNICIPIO	LAZARO CARDENAS		007
EJIDO	HEROES DE NACOZARI		010
POLIGONO			1/1
LOCALIDAD	HEROES DE NACOZARI		001
ZONA			1
MANZANA			103
SOLAR URBANO			9

TITULAR MARIA MAGDALENA CHAN CANUL
UBICACION SEGUN RESOLUCION PRESIDENCIAL
ESTADO QUINTANA ROO
MUNICIPIO LAZARO CARDENAS

- LIMITES
- - - INTERNACIONAL
- - - ESTATAL
- - - MUNICIPAL
- - - EJIDAL O COMUNAL
- - - ASENTAMIENTO HUMANO
- - - MANZANA
- - - SOLAR URBANO
- 1-9999 SOLAR COLINDANTE
VIAS DE COMUNICACION
CARRETERA PAVIMENTADA
TERRACERIA
BRECHA
FERROCARRIL
PUENTE
- VERTICES PERIMETRALES DEL SOLAR
GEODESICO TRADICIONAL
CONTROL AZIMUTAL (GPS)
ESTACION TOTAL O GPS
FOTOIDENTIFICADO
- 1-N NUMERO DE VERTICE
LINEAS DE CONDUCCION
ELECTRICA
CONDUCTO SUPERFICIAL
CONDUCTO SUBTERRANEO
- HIDROGRAFIA
LAGUNA
RIO, ARROYO
PRESA
BORDO
CANAL
DEPOSITO DE AGUA
POZO
SERVICIOS
ESCUELA
IGLESIA
ASISTENCIA MEDICA
PALACIO MUNICIPAL
PLAZA O JARDIN
CASETA TELEFONICA RURAL
MERCADO
TIENDA RURAL COVASUPO
CAMPO DEPORTIVO
CEMENTERIO



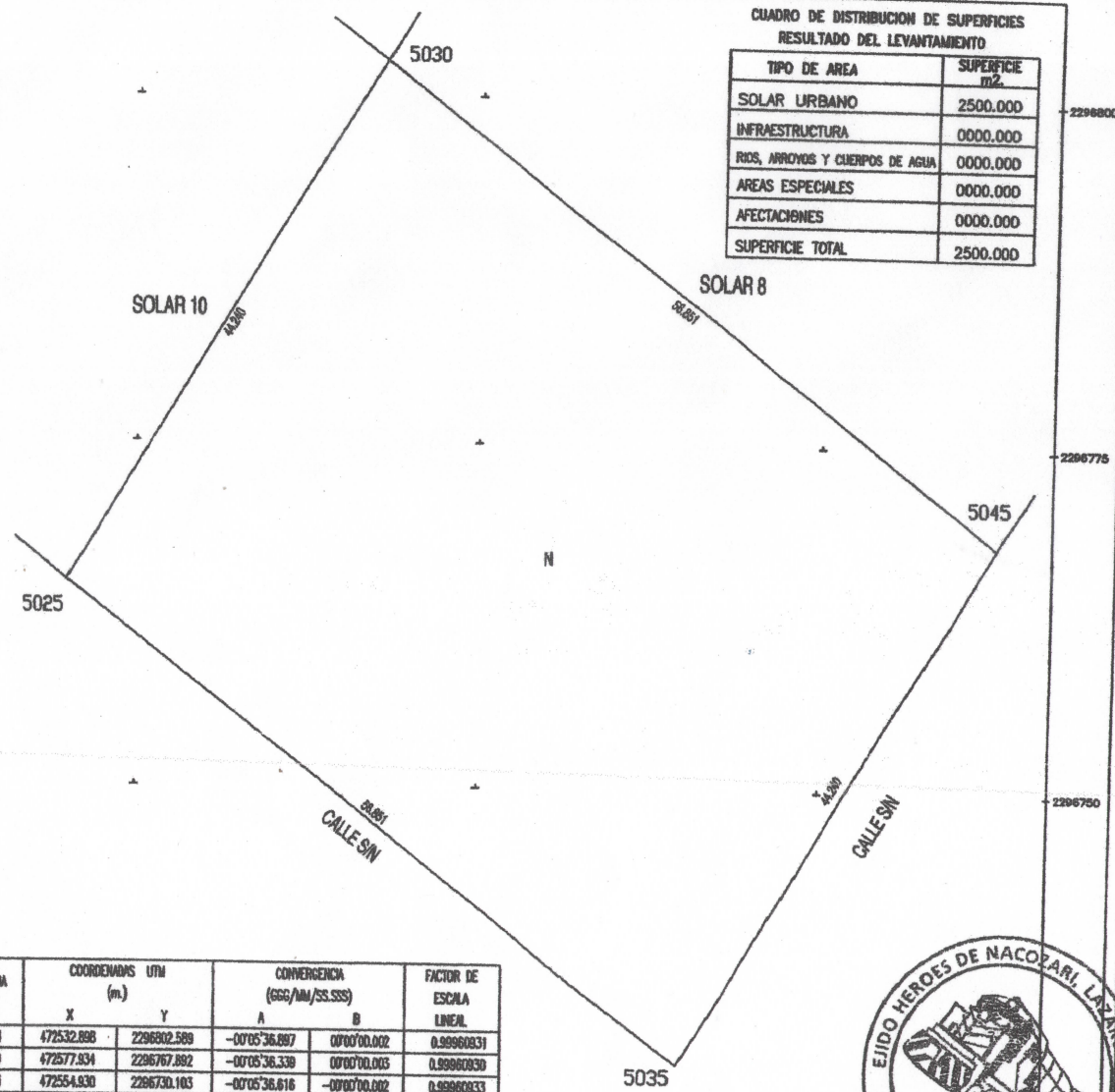
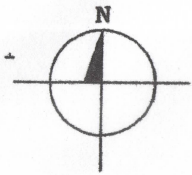
PROYECCION: UTM
FECHA DE ELABORACION: ABRIL DE 2015

RESPONSABLE DE LA ELABORACION

ING. MARCO ANTONIO RUBIO OROZCO
USO ACTUAL DEL SUELO
N HABITACIONAL

**CUADRO DE DISTRIBUCION DE SUPERFICIES
RESULTADO DEL LEVANTAMIENTO**

TIPO DE AREA	SUPERFICIE m ²
SOLAR URBANO	2500.000
INFRAESTRUCTURA	0000.000
RIOS, ARROYOS Y CUERPOS DE AGUA	0000.000
AREAS ESPECIALES	0000.000
APECTACIONES	0000.000
SUPERFICIE TOTAL	2500.000



LABO EST-P.V.	AZIMUT (GGG/MM/SS.SSS)	DISTANCIA (m.)	COORDENADAS UTM (m.)		CONVERGENCIA (GGG/MM/SS.SSS)		FACTOR DE ESCALA LINEAL
			X	Y	A	B	
30 - 5045	127°36'42.152"	56.851	472532.888	2296802.589	-0°05'36.897	0°00'00.002	0.99960831
45 - 5035	211°19'51.043"	44.240	472577.934	2296767.892	-0°05'36.339	0°00'00.005	0.99960830
35 - 5025	307°36'42.152"	56.851	472554.930	2296730.103	-0°05'36.616	-0°00'00.002	0.99960833
25 - 5030	031°19'51.043"	44.240	472509.895	2296764.800	-0°05'37.173	-0°00'00.003	0.99960833

